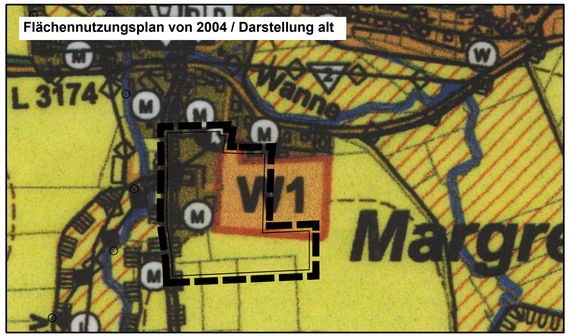

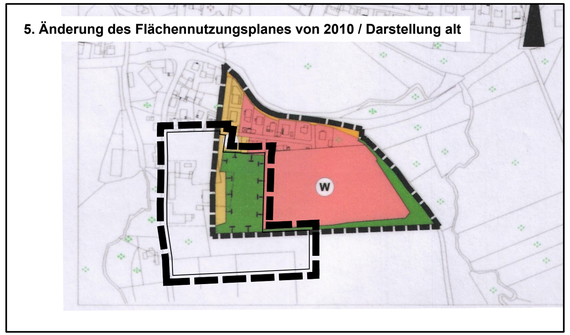

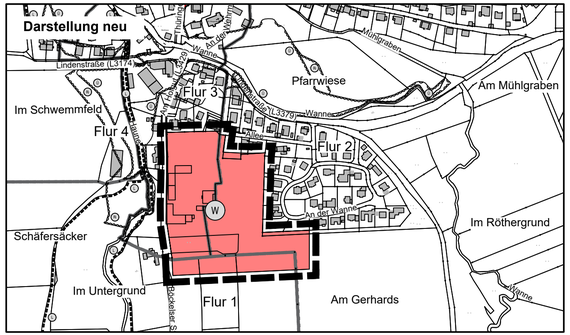

Rechtsgrundlagen

Baugesetzbuch (BauGB) i.d.F. der Bekanntmachung vom 03.11.2017 (BGBl. I S. 3634), zuletzt geändert durch Artikel 3 des Gesetzes vom 20.12.2023 (BGBl. 2023 I Nr. 394),

Baunutzungsverordnung (BauNVO) i.d.F. der Bekanntmachung vom 21.11.2017 (BGBl. I S. 3786), zuletzt geändert durch Artikel 2 des Gesetzes vom 03.07.2023 (BGBl. 2023 I Nr. 176),

Planzeichenverordnung 1990 (PlanzV 90) i.d.F. der Bekanntmachung vom 18.12.1990 (BGBl. I 1991 S. 58), zuletzt geändert durch Artikel 3 des Gesetzes vom 14.06.2021 (BGBl. I S. 1802).

Legende:

Planzeichen

Art der baulichen Nutzung

W — Wohnbauflächen

W1 — Wohnbauflächen (Darstellung alt, Planung)

M — Gemischte Bauflächen

Flächen für die Landwirtschaft und Wald

Flächen für die Landwirtschaft

Planungen, Nutzungsregelungen, Maßnahmen und Flächen für Maßnahmen zum Schutz, zur Pflege und zur Entwicklung von Boden, Natur und Landschaft

Umgrenzung von Flächen für Maßnahmen zum Schutz, zur Pflege und Entwicklung von Boden, Natur und Landschaft

Sonstige Planzeichen

Grenze des räumlichen Geltungsbereiches der Flächennutzungsplanänderung

Nachrichtliche Übernahmen

Ü — Umgrenzung von Flächen für die Wasserwirtschaft, den Hochwasserschutz und die Regelung des Wasserabflusses; Zweckbestimmung: Überschwemmungsgebiet der Haune und der Wanne (HQ 100)

RI — Umgrenzung von Flächen für die Wasserwirtschaft, den Hochwasserschutz und die Regelung des Wasserabflusses; Zweckbestimmung: Risikogebiet außerhalb von Überschwemmungsgebieten (HQ extrem)

Umgrenzung von Schutzgebieten und Schutzobjekten im Sinne des Naturschutzrechtes

L — Landschaftsschutzgebiet "Auenverbund Fulda" (Nr. 2631002)

Verfahrensvermerke

Der Aufstellungsbeschluss gem. § 2 Abs. 1 BauGB wurde durch die Gemeindevertretung gefasst am 16.05.2024

Der Aufstellungsbeschluss gem. § 2 Abs. 1 Satz 2 BauGB wurde ortsüblich bekanntgemacht am ___.___._____

Die Öffentlichkeitsbeteiligung gem. § 3 Abs. 1 BauGB wurde ortsüblich bekanntgemacht am ___.___._____

Die Öffentlichkeitsbeteiligung gem. § 3 Abs. 1 BauGB erfolgte in der Zeit vom ___.___._____

bis einschließlich ___.___._____

Die Öffentlichkeitsbeteiligung gem. § 3 Abs. 2 BauGB wurde ortsüblich bekanntgemacht am ___.___._____

Die Öffentlichkeitsbeteiligung gem. § 3 Abs. 2 BauGB erfolgte in der Zeit vom ___.___._____

bis einschließlich ___.___._____

Der Feststellungsbeschluss erfolgte durch die Gemeindevertretung am ___.___._____

Die Bekanntmachungen erfolgten in der Gemeindezeitung Petersberg.

Ausfertigungsvermerk:
Es wird bestätigt, dass der Inhalt der Flächennutzungsplanänderung mit den hierzu ergangenen Beschlüssen der Gemeindevertretung übereinstimmt und dass die für die Rechtswirksamkeit maßgebenden Verfahrensvorschriften eingehalten worden sind.

Petersberg, den ___.___._____

_____
Bürgermeisterin

Genehmigungsvermerk:

Rechtskraftvermerk:
Die Genehmigung der Flächennutzungsplanänderung wurde gem. § 6 Abs. 5 BauGB ortsüblich am___.___._____ bekannt gemacht. Damit wird die Flächennutzungsplanänderung wirksam.

Petersberg, den ___.___._____

_____
Bürgermeisterin

PETERSBERG
... Ihre Gemeinde mit Zukunft!

Gemeinde Petersberg
Ortsteil Margretenhaun
33. Änderung des Flächennutzungsplanes im Bereich "Am Hofgut"

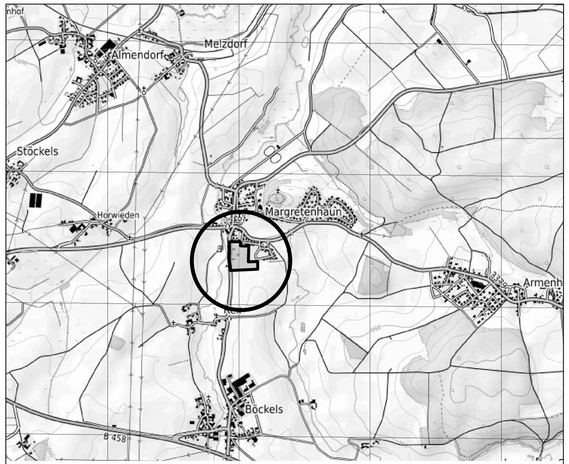

Kartendaten: © OpenStreetMap-Mitwirkende, SRTM | Kartendarstellung: © OpenTopoMap (CC-BY-SA) M: 1: 25.000

PLANUNGSBÜRO FISCHER
Raumplanung | Stadtplanung | Umweltplanung
Im Nordpark 1 - 35435 Wettenberg | t. +49 641 98441-22 | info@fischer-plan.de | www.fischer-plan.de

Vorentwurf

Stand:	15.05.2025
Projektleitung:	Adler, Kempel
CAD:	Perponcher
Maßstab:	1 : 5.000
Projektnummer:	24-2913